

R2那土 竹ガ谷鷺敷線 那賀・西納 舗装工事

(一)竹ガ谷鷺敷線

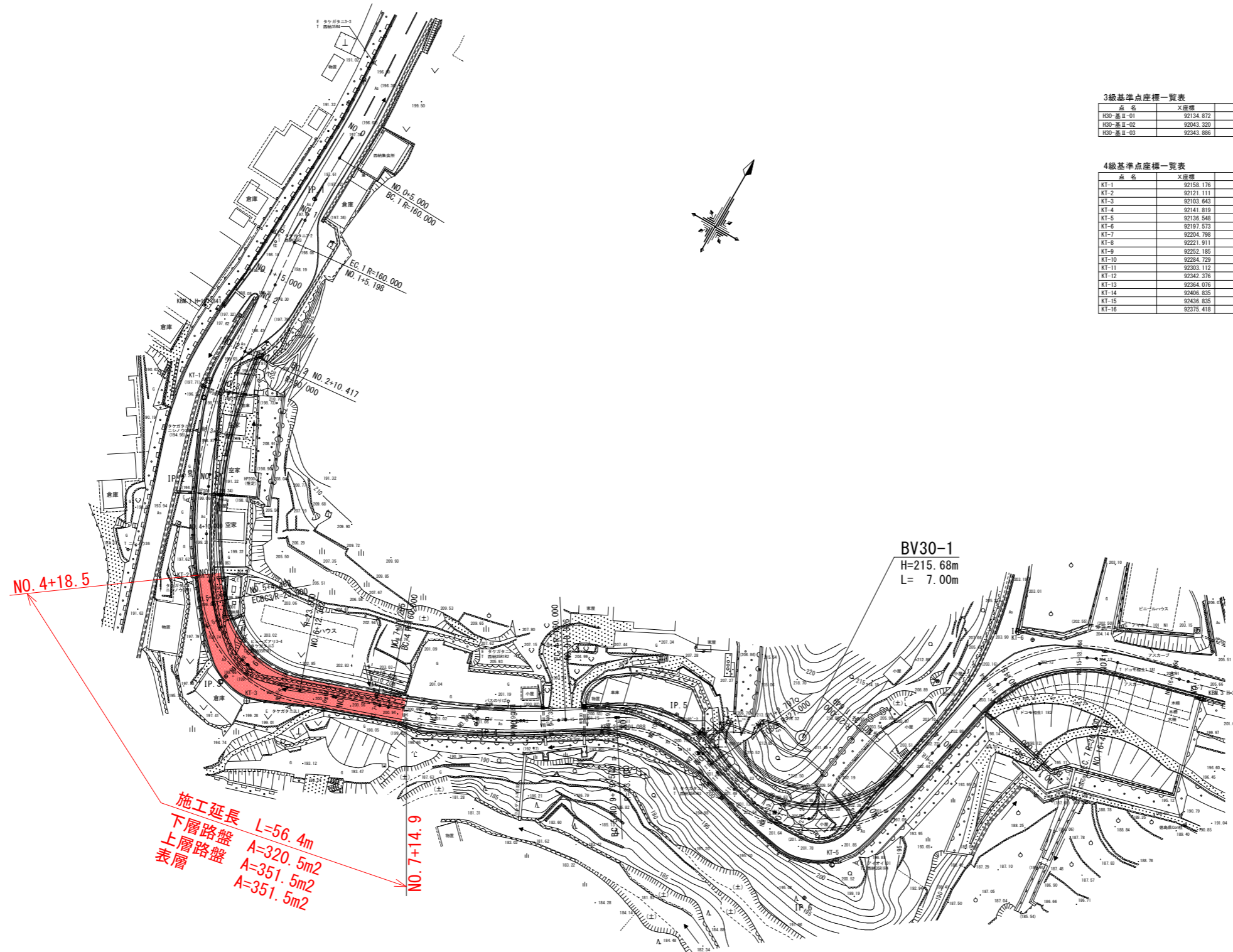
那賀郡那賀町西納

実施設計図面

徳島県南部総合県民局 県土整備部<那賀>

道路・砂防担当

平面図 S=1:500



3級基準点座標一覧表

点名	X座標	Y座標	標高
K30-基準-01	92134.872	85104.146	-
K30-基準-02	92043.320	85396.311	-
K30-基準-03	92343.888	85802.761	-

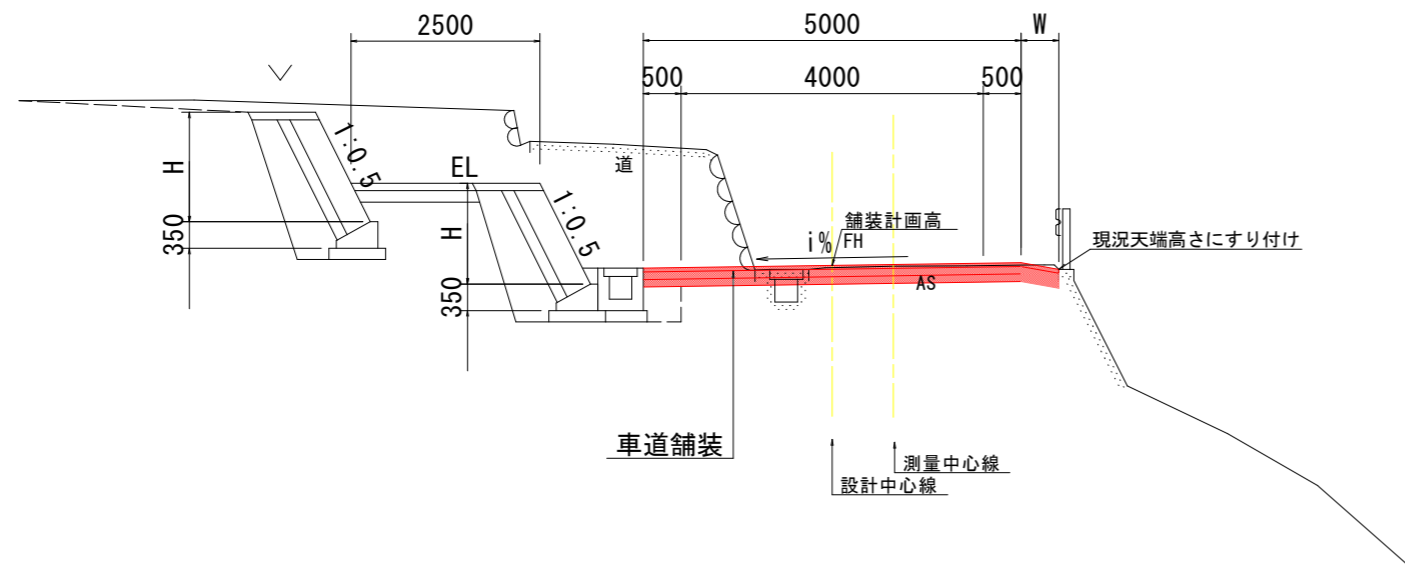
4級基準点座標一覧表

点名	X座標	Y座標	標高
KT-1	92158.176	85258.666	198.699
KT-2	92121.111	85276.729	199.361
KT-3	92103.643	85299.224	200.088
KT-4	92141.819	85389.807	201.020
KT-5	92126.648	85422.640	201.813
KT-6	92197.573	85432.830	203.787
KT-7	92204.798	85473.050	205.446
KT-8	92221.911	85538.954	210.310
KT-9	92252.185	85571.500	212.725
KT-10	92284.729	85609.045	217.300
KT-11	92303.112	85633.978	219.661
KT-12	92342.376	85653.687	222.422
KT-13	92384.076	85686.592	225.475
KT-14	92468.835	85695.992	229.639
KT-15	92436.835	85738.614	228.019
KT-16	92375.418	85761.486	228.551

工事名	R2那土 竹方谷駕敷線 那賀・西納 舗装工事
路線名等	(一) 竹方谷駕敷線
工事箇所	那賀郡那賀町西納
図面名	平面図
縮尺	S=1:500 図面番号 1 / 5
会社名	
事業者名	徳島県南部総合県民局農土整備部<那賀>

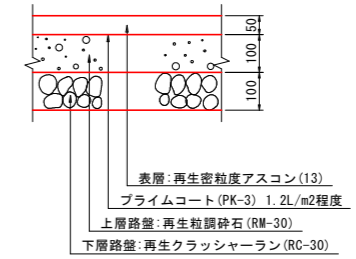
標準断面図 S=1:50

NO. 7+9.440付近

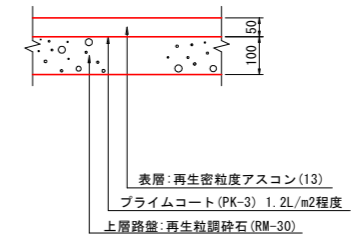


舗装構成 S=1:10

1号車道舗装

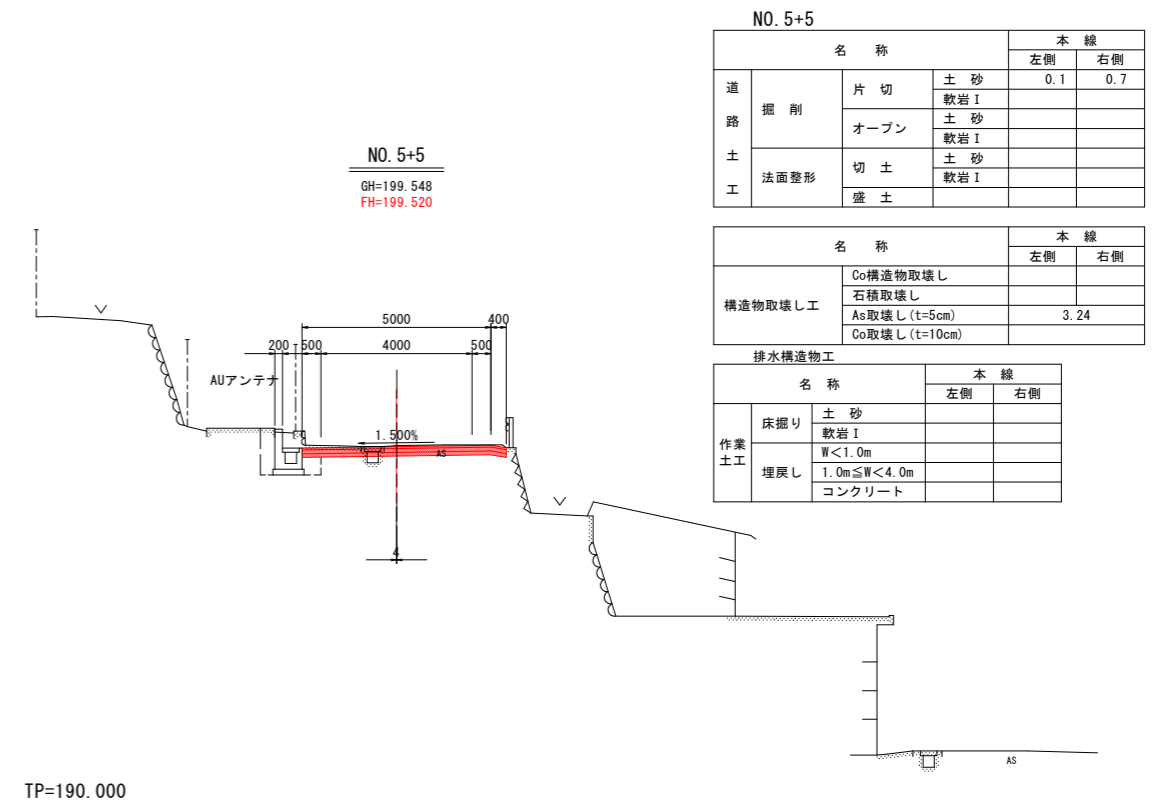
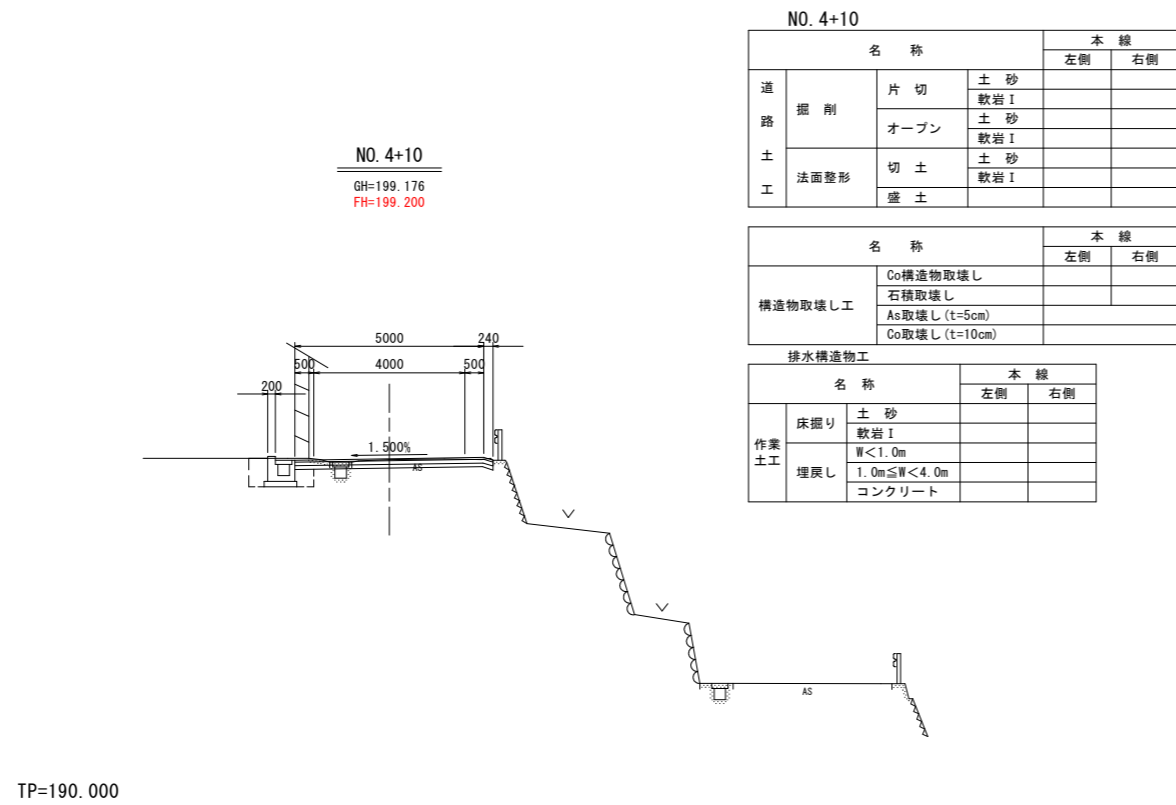
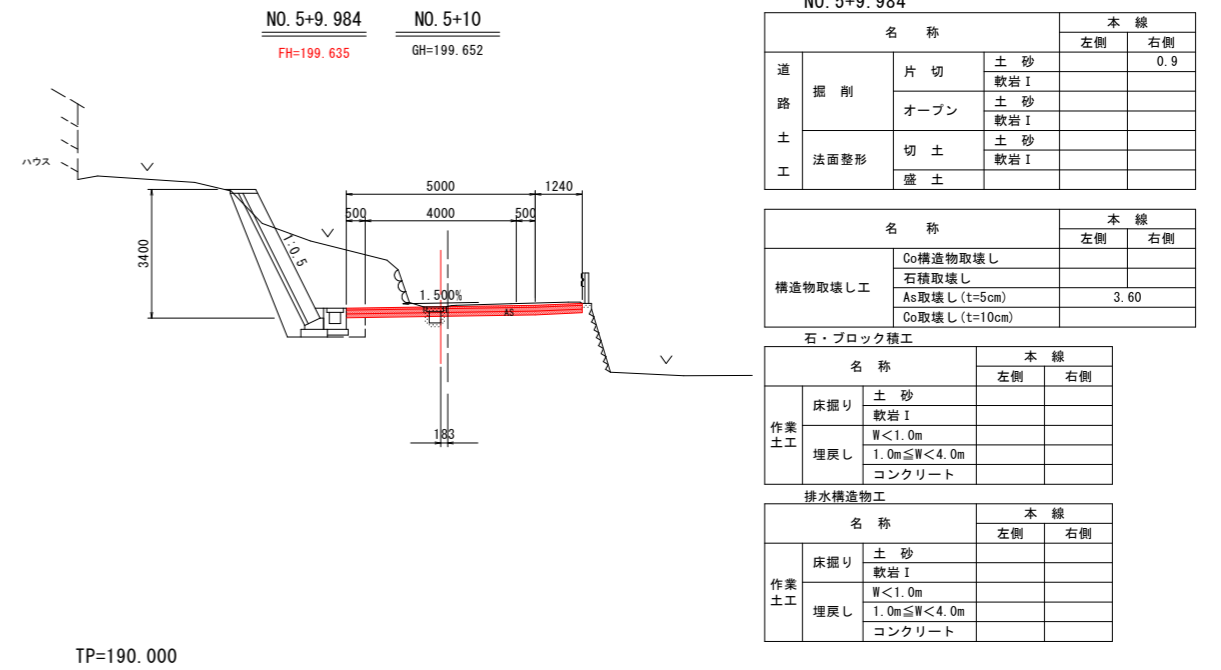
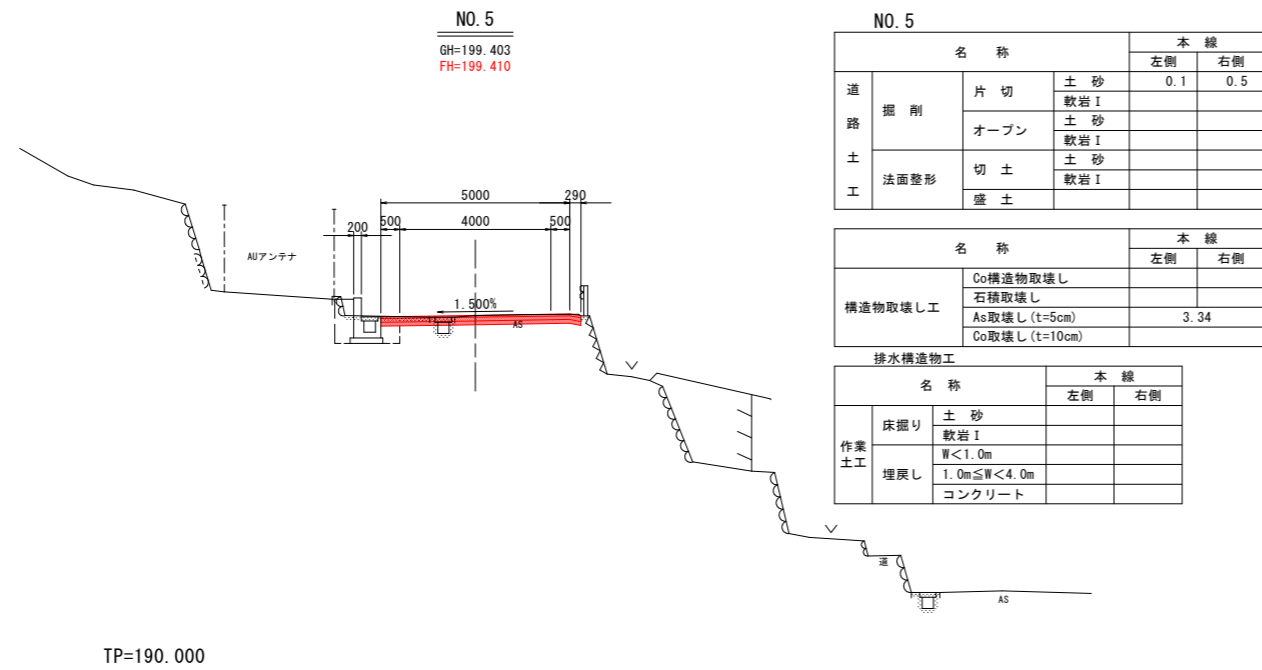


1号路肩舗装



工事名	R2那土 竹ガ谷路敷線 那賀・西納 舗装工事		
路線名等	(一) 竹ガ谷路敷線		
工事箇所	那賀郡那賀町西納		
図面名	標準断面図		
縮尺	図示	図面番号	3 / 5
会社名			
事業者名	徳島県南部総合県民局県土整備部<那賀>		

横断図(その1) S=1:100

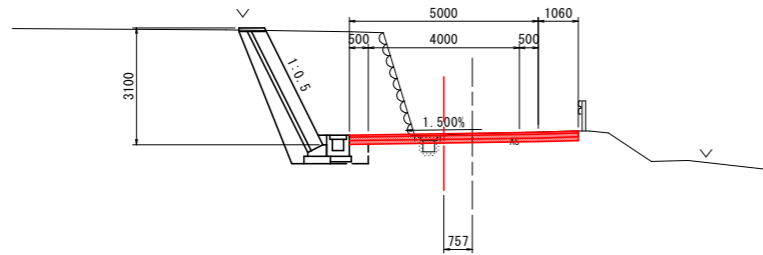


工事名	R2那土 竹ガ谷鶯敷線 那賀・西納 舗装工事
路線名等	(一) 竹ガ谷鶯敷線
工事箇所	那賀郡那賀町西納
図面名	横断図(その1)
縮尺	S=1:100 図面番号 4 / 5
会社名	
事業者名	徳島県南部総合県民局農土整備部<那賀>

横断図(その2) S=1:100

NO. 6+9. 556
FH=200. 138

NO. 6+10
GH=200. 138



TP=195. 000

名称				本線	
				左側	右側
道路掘削	片切	土砂			0.7
		軟岩 I			
土	オープン	土砂			
		軟岩 I			
法面整形	切土	土砂			
		軟岩 I			
盛土		土砂			
		軟岩 I			

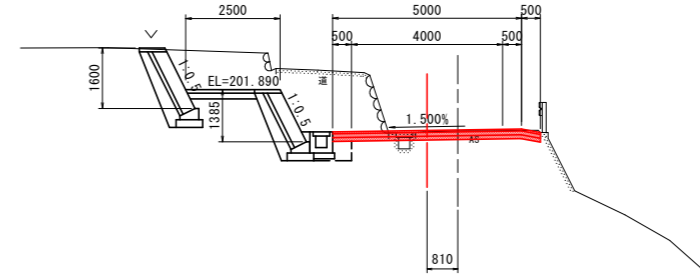
名称		本線	
		左側	右側
構造物取壊し工	Co構造物取壊し		
	石積取壊し		
	As取壊し (t=5cm)		3.66
	Co取壊し (t=10cm)		

石・ブロック積工				本線	
名称				左側	右側
作業土工	床掘り	土砂			
		軟岩 I			
埋戻し		W<1.0m			
		1.0m≦W<4.0m			
		コンクリート			

排水構造物工				本線	
名称				左側	右側
作業土工	床掘り	土砂			
		軟岩 I			
埋戻し		W<1.0m			
		1.0m≦W<4.0m			
		コンクリート			

NO. 7+9. 440
FH=200. 803

NO. 7+10
GH=200. 792



TP=195. 000

名称				本線	
				左側	右側
道路掘削	片切	土砂		0.1	0.5
		軟岩 I			
土	オープン	土砂			
		軟岩 I			
法面整形	切土	土砂			
		軟岩 I			
盛土		土砂			
		軟岩 I			

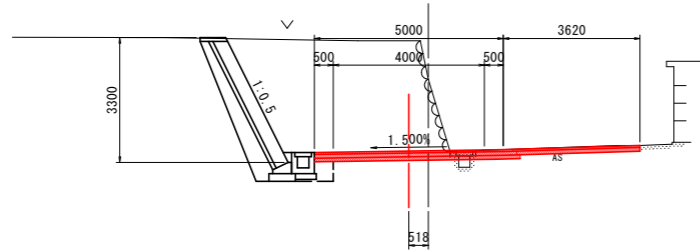
名称		本線	
		左側	右側
構造物取壊し工	Co構造物取壊し		
	石積取壊し		
	As取壊し (t=5cm)		3.31
	Co取壊し (t=10cm)		

石・ブロック積工				本線	
名称				左側	右側
作業土工	床掘り	土砂			
		軟岩 I			
埋戻し		W<1.0m			
		1.0m≦W<4.0m			
		コンクリート			

排水構造物工				本線	
名称				左側	右側
作業土工	床掘り	土砂			
		軟岩 I			
埋戻し		W<1.0m			
		1.0m≦W<4.0m			
		コンクリート			

NO. 5+19. 834
FH=199. 876

NO. 6
GH=201. 782



TP=195. 000

名称				本線	
				左側	右側
道路掘削	片切	土砂			0.6
		軟岩 I			
土	オープン	土砂			
		軟岩 I			
法面整形	切土	土砂			
		軟岩 I			
盛土		土砂			
		軟岩 I			

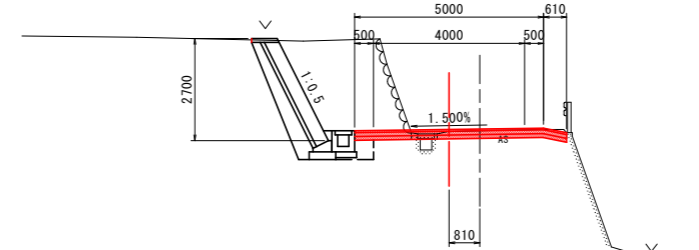
名称		本線	
		左側	右側
構造物取壊し工	Co構造物取壊し		
	石積取壊し		
	As取壊し (t=5cm)		4.35
	Co取壊し (t=10cm)		

石・ブロック積工				本線	
名称				左側	右側
作業土工	床掘り	土砂			
		軟岩 I			
埋戻し		W<1.0m			
		1.0m≦W<4.0m			
		コンクリート			

排水構造物工				本線	
名称				左側	右側
作業土工	床掘り	土砂			
		軟岩 I			
埋戻し		W<1.0m			
		1.0m≦W<4.0m			
		コンクリート			

NO. 6+19. 449
FH=200. 448

NO. 7
GH=200. 411



TP=195. 000

名称				本線	
				左側	右側
道路掘削	片切	土砂			0.5
		軟岩 I			
土	オープン	土砂			
		軟岩 I			
法面整形	切土	土砂			
		軟岩 I			
盛土		土砂			
		軟岩 I			

名称		本線	
		左側	右側
構造物取壊し工	Co構造物取壊し		
	石積取壊し		
	As取壊し (t=5cm)		3.42
	Co取壊し (t=10cm)		

石・ブロック積工				本線	
名称				左側	右側
作業土工	床掘り	土砂			
		軟岩 I			
埋戻し		W<1.0m			
		1.0m≦W<4.0m			
		コンクリート			

排水構造物工				本線	
名称				左側	右側
作業土工	床掘り	土砂			
		軟岩 I			
埋戻し		W<1.0m			
		1.0m≦W<4.0m			
		コンクリート			

工事名	R2 那土 竹ガ谷 敷線 那賀・西納 舗装工事
路線名等	(一) 竹ガ谷 敷線
工事箇所	那賀郡 那賀町 西納
図面名	横断図(その2)
縮尺	S=1:100 図面番号 5 / 5
会社名	
事業者名	徳島県南部総合県民局 県土整備部 < 那賀 >